



खासरा पत्रक

गांव बापुपुडी

(२५)

तालुका नांदेड

	सर्वे नंबर पोट नंबर	दस्ता	(9) अुपयोग		(10) पाणभरत			
			प्रकार	क्षेत्र	साधन	भिजणारे क्षेत्र		
(1) क्रमांक	<u>११</u>		(अ) जंगल	-		आबी ताबी बागायत		
(2) तुकडे	<u>+</u>	<u>9</u>	(आ) बंजर	-	<u>किहर</u>	-	-	<u>४</u>
(3) क्षेत्रफळ	<u>२२-३६</u>		(अि) शेती शिवाय अितर अुपयोग	-		-	-	
(4) आकार	<u>४९</u>		(ओ) किरकोळ झाडी वगैरे	-	अंकूण	-	-	
(5) शेताचे नांव	<u>अंभ्याचे</u>		(अु) वहितो योग्य पण कायम पडीत	-	(11) फळझाडे			
(6) जमिनीचा प्रकार	<u>काळी</u>		(अू) कायमची चराऊ जमीन	<u>३-०</u>	<u>अंभ्याचे २१५</u>	<u>३६</u>		
(7) पट्टा, अिनाम किंवा सरकारी	<u>सरकारी पट्टा</u>		अंकूण (अ त अू)	<u>३-०</u>				
(8) पट्टेदार अिनामदस्त	<u>रहमोदगंवाली जामोदीन</u>		बाकी	<u>१५-३६</u> <u>१५-३६</u>	(12) जमीन पत्रकाचा दाखला			

(13) कब्जेदाराचे व बापाचे नांव	(14) कब्जाचा प्रकार	(15) कुळाचे व अितर हक्क आणि बोझें	(16) शेरा
<u>रहमोदगंवाली जामोदीन (१५ नांदेड)</u>	<u>पुनर्कालेदार</u>	<u>अ. सरकारी जमीन राज्या. पुनर्कालेदार अ. पुनर्कालेदार संतवावाहरनाथसाहेबांचे अपके आपला वारसना ३५६ अ. १२११३००५. प्रयोग पंवारनाथाकरनाथपुतलेकर कालेदार व पाले आदि नांदेड ११५ अ. १५११-१४-५५ ५-अंभ्याचे २१५ ११५ ११५ संतवावा</u>	<u>रहमोदगंवाली जामोदीन नांदेड</u>

नक्कल निर्गमित द्वारा तहसिल कार्यालय, नांदेड
फार्ल कन्सांक च्यासलर/ यमस

मोठे - ७६५५५

वहितीचा तपशील, पिके आणि पडीत.

वर्ष आणि हंगाम	प्रत्यक्ष वहीतदाराचे नाव आणि राहण्याचे ठिकाण	वहितीची रीत	क्षेत्रफळ	खंड	पिकाचे नाव	वहीत केलेले क्षेत्रफळ			पाणभरतीचे क्षेत्रफळ	मिश्रपिके		शेरा
						अमिश्र	मिश्र	अकूण		मिश्रणाचे नाव	त्याखालील क्षेत्रफळ	
17	18	19	20	21	22	23	24	25	26	27	28	29
१९५३-५४ एप्रिल	नागुजा... नागोजरी एरवडूररी नांदेड	४	२२-३६	१	नागुजा	-	२-०	१६-३०	२-०	नागुजा	१२-१०	
					३२	-	१-०	३३		३३		
					अकूण	-	०-१०			अकूण		
					नागुजा	-	६-०			नागुजा		
					एरवडूररी	-	३-०			एरवडूररी		
					नांदेड	०-२०				नांदेड		
					नांदेड	१-०				नांदेड		
					नांदेड	३-०				नांदेड		
					नांदेड	-	२-०	५-६		नांदेड	४-६	
					नांदेड	-	१-२०	६-६		नांदेड	४-६	
					नांदेड		०-२०			नांदेड		
					नांदेड		०-६			नांदेड		
					नांदेड	२-०				नांदेड		

२०१



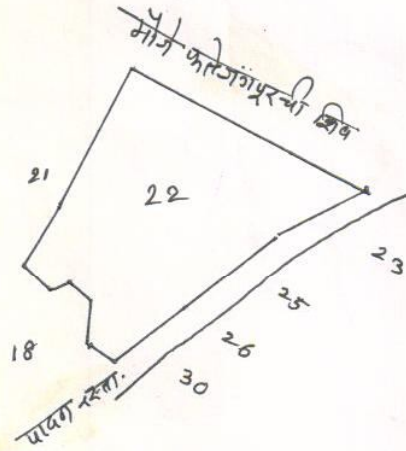
४०-३



घोच-नकाशा

गाव: विष्णुपूरी
ता. नांदेड जि. नांदेड
गट क्र 22.


जा.क्र 291/2007
तलाठी कार्यालय
सजा विष्णुपूरी
ता. जि. नांदेड
दि. 11/12/2007




गाव विष्णुपूरी
ता. जि. नांदेड
स्केल 1-8000

"सत्य प्रत"

दिनांक 11/12/2007


जीधळे एम. एस.
तलाठी सजा विष्णुपूरी
ता. जि. नांदेड

KHASRA PATRAK



Seal of Govt. of Hyderabad

Village : Vishnupuri

(29)

Tq. Nanded

	Survey number	Part	(9) Use		(10) area Under irrigation			
	Sub Part No.		Type	Area	Instr ume nt	Irrigated area		
(1) Number	11	-	(A) Forest	-	Well	Abi	Tabi	Fertile
(2) Parts	1	1	(B) Fruitless	-				4
(3) Area	22.38	-	(C) use other than agriculture	-	-	-	-	-
(4) Land Revenue	48	-	(D) Rare trees etc	-	Total	-	-	-
(5) name of Land	Mango		(E) used as agricultural but permanently not in use	-	(11) Fruit trees			
					Type	Numbers		
(6) Type of land	Black		(F) Permanently cattle feeding land	3-0	Mango tree	38		
(7) Strip (Patta), gifted or govt.	Government Patta		Total (A) to (F)	3-0				
(8) Patta Owner / Inamdar	Rahmoddin S/o Nizamoddin		remained	19-36	(12) Certificate of land	-		
(13) Possessors and fathers name	(14) Type of Possessor	(15) Tenants and other rights and encumbrances		(16) Remark				
Rahmoddin S/o Nizamoddin R/o. Vishnupuri Tq. Nanded	(Old Possessor)	Protected tenant Bajirao S/o. Hari Bhoju not in possession and Musami Rahmoddin had mortgaged this number for 15 years from 1356 F. to 1370 F. Number Date Fasli. 1611 14-7-55 Separate five mango trees						

translation made by me.

Adv. U. S. Sangareddikar.

RECORD OF CULTIVATION, CROPS AND NON-FERTILE LAND

Year and Season	Actual name of agriculturists and residential place	Type to agricultural	Area	Part	Name of crop	Area under agriculture			Area under water	mixed crops		Remark
						Non mixed	Mixed	Total		Name of mixed crops	Area under it	
17	18	19	20	21	22	23	24	25	26	27	28	29
1953-54 Kharip	Babuji S/o. Nagoji R/o. Vishnupuri	4	19.36 22.36	½	Cotton, Tur, Ambadi, yellow Pardya, Penut, Rice, mug Talki Harbara Wheat Kardi Jav	- - - - - 0.20 1.0 3.0 2.0 1.20 0.20 0.6 2.0	2.0 1.0 0.10 6.0 3.0 2.0 1.20 0.20 0.6	16.30	2.0	Cotton Tur Ambadi Yellow Pardya Talki Harbara Wheat Kardi	12.90 4.6	



Translation made by me

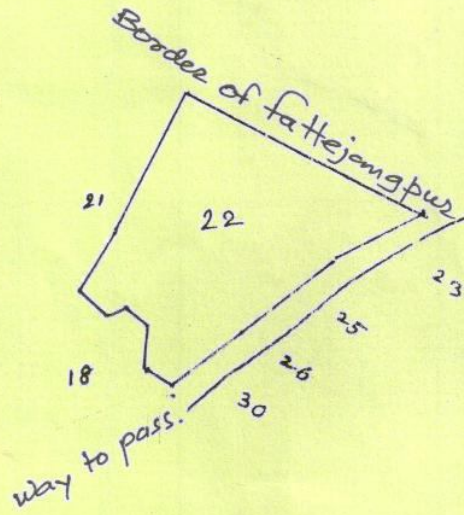
(Handwritten Signature)

Adv. U. S. Sangareddikar

Adv. U. S. Sangareddikar
Chikhalwadi Nanded,

Tonch Map
Village : Vishnupuri,
Tq. Nanded Dist. Nanded
Gut No. 22

Outward No. 291/2007
Talathi Office, Vishnupuri,
Tq. & Dist. Nanded
Dt. 11-12-2007



"सख पत्र"

दिनांक 11/12/2007

Village Vishnupuri,
Tq. & Dist. Nanded
Scale 1:8000

जी. थळे एम. एस.
तालाठी सज्जा विष्णुपूरी
ता. जि. नांदेड

Translation made by me

Adv. U. S. Sangareddikar
Chikhalwadi Nanded.

Ref No.

Dtd. 16-12-07

AFFIDAVIT

I, Uday Sheshrao Sangareddykar, age 35 yrs, occu. Legal practitioner, r/o. Chikhalwadi, Nanded do hereby state on solemn affirmation that,

I know both the Marathi and English language vice-versa, however I translated the documents attached herewith i.e.

- (1) Khasra Patrak
- (2) Record of cultivation, crops and non-fertile land and
- (3) Tonch map (Naksha),

The contents are translated by me from Marathi to English language, which are true as per the document placed before me.



Hence this affidavit

Uday Sheshrao Sangareddykar,
Advocate, Nanded

ATTESTATION OF AFFIDAVIT

1,6 DEC 2007

Sworn To Before Me

Adv. B. M. Bonala
Notary (909) Appointed by
Govt. of Maharashtra
Nanded - 431801 (INDIA)

NOTARY
B. M. BONALA

